



Bebauungsplan / Örtliche Bauvorschriften "Südliche Wildstraße"

Maßstab 1 : 500

Mit Inkrafttreten dieses Bebauungsplans treten im Geltungsbereich alle bisherigen Vorschriften außer Kraft.

Die im Geltungsbereich dargestellten Flurstücke stimmen mit dem Liegenschaftskataster überein.
Vermessung und Geoinformation
Heidenheim, den 15.08.2011

Für die Fertigung des Bebauungsplanentwurfs

Stadtentwicklung, Städtebauliche Planung und Umwelt
Heidenheim, den 15.08.2011

Herbert Kneule
Stadtvermessungsrat

Martin Seemann
Diplom-Ingenieur

Verfahrensvermerke:

Öffentliche Bekanntmachung des Aufstellungsbeschlusses	vom 27.01.2011	am 25.03.2011
Öffentliche Bekanntmachung über Ort und Dauer der Auslegung		am 30.09.2011
Öffentliche Auslegung des Bebauungsplanentwurfs und der örtlichen Bauvorschriften gemäß § 3 Abs.2 BauGB	vom 07.10.2011	bis 08.11.2011
Satzungsbeschluss über den Bebauungsplan und die örtlichen Bauvorschriften gemäß § 10 BauGB durch den Gemeinderat		am 15.12.2011

Für die Ausfertigung des Bebauungsplans:

Heidenheim, den 19.12.2011

Bernhard Ilg
Oberbürgermeister

Mit der Bekanntmachung des Satzungsbeschlusses in den örtlichen Tageszeitungen tritt der Bebauungsplan in Kraft. am 23.12.2011
Die bundes- und landesrechtlichen Vorschriften wurden beachtet.

Heidenheim, den 27.12.2011

Bernhard Ilg
Oberbürgermeister

Bebauungsplan

RECHTSGRUNDLAGEN:

DAS BAUGESETZBUCH (BauGB)

in der Fassung vom 23.09.2004
zuletzt geändert am 22.07.2011

DAS GESETZ ZUM SCHUTZ DES BODENS (BBodSchG)

vom 17.03.1998

LANDES-BODENSCHUTZ- UND ABFALLGESETZ (LBodSchAG)

vom 14.03.2004

DIE BAUNUTZUNGSVERORDNUNG (BauNVO)

vom 23.01.1990

DIE PLANZEICHENVERORDNUNG (PlanZVO)


vom 18.12.1990

DER FLÄCHENNUTZUNGSPLAN für den örtlichen
Verwaltungsraum Heidenheim, genehmigt durch Erlass

vom 17.11.1994

PLANZEICHENERLÄUTERUNGEN:

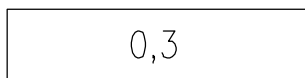
Art der Nutzung	Vollgeschosse
Grundflächen- zahl	Geschossflächen- zahl
Bauweise	Dachneigung
zulässige Firsthöhe (FH)	Anzahl Wohnungen (W)



allgemeines Wohngebiet
(§ 9 Abs.1 Nr.1 BauGB, § 4 BauNVO)



Zahl der Vollgeschosse, als Höchstmaß
(§ 9 Abs.1 Nr.1 BauGB, §§ 16 und 20 BauNVO)



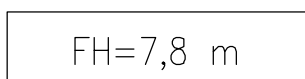
Grundflächenzahl, als Höchstmaß
(§ 9 Abs.1 Nr.1 BauGB, §§ 16, 17 und 19 BauNVO)



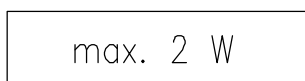
Geschossflächenzahl, als Höchstmaß
(§ 9 Abs.1 Nr.1 BauGB, §§ 16, 17 und 20 BauNVO)



Offene Bauweise, nur Einzelhäuser zulässig
(§ 9 Abs.1 Nr.2 BauGB, § 22 BauNVO)



Firsthöhe in m als Höchstmaß über der festgesetzten Erdgeschossfußbodenhöhe
(§ 9 Abs.1 Nr.1 BauGB, §§ 16 und 18 BauNVO)



höchstzulässige Zahl der Wohnungen je Gebäude
(§ 9 Abs.1 Nr.6 BauGB)



Baugrenze
(§ 9 Abs.1 Nr.2 BauGB, § 23 BauNVO)




Verkehrsfläche (öffentlich)
(§ 9 Abs.1 Nr.11 BauGB)



Verkehrsflächen besonderer Zweckbestimmung – verkehrsberuhigter Bereich
(§ 9 Abs.1 Nr.11 BauGB)



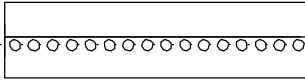
Verkehrsflächen besonderer Zweckbestimmung – Parken
(§ 9 Abs.1 Nr.11 BauGB)



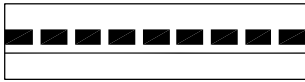
öffentliche Grünflächen
(§ 9 Abs.1 Nr.15 BauGB)



Fläche für Gemeinschaftsanlagen zum Abstellen von Müllbehältern
(§ 9 Abs.1 Nr. 22 BauGB)



Umgrenzung von Flächen zum Anpflanzen von Bäumen, Sträuchern und sonstigen Bepflanzungen (§ 9 Abs.1 Nr.25a BauGB)



Grenze des räumlichen Geltungsbereichs des Bebauungsplans (§ 9 Abs.7 BauGB)

In Ergänzung der zeichnerischen Darstellungen des Bebauungsplans wird Folgendes festgesetzt:

1. Planungsrechtliche Festsetzungen (§ 9 BauGB und BauNVO)

1.1 Art der baulichen Nutzung (§ 9 Abs. 1 Nr. 1 BauGB, §§ 1 – 11 BauNVO)

1.1.1 Im Allgemeinen Wohngebiet (WA) sind die unter § 4 Abs. 3 Nr. 1 – 5 BauNVO aufgeführten Ausnahmen nicht Bestandteil des Bebauungsplans (§ 1 Abs. 6 BauNVO).

1.2 Maß der baulichen Nutzung (§ 9 Abs. 1 Nr. 1 BauGB, §§ 16 – 21a BauNVO)

1.2.1 Bei der Ermittlung der Geschossflächen werden Flächen von Aufenthaltsräumen in anderen Geschossen als Vollgeschosse einschließlich der zu ihnen gehörenden Treppenräume und einschließlich ihrer Umfassungswände ganz mitgerechnet (§ 20 Abs. 3 BauNVO).

1.2.2 Bei der Ermittlung der Geschossfläche bleiben Flächen für notwendige Garagen in Vollgeschossen unberücksichtigt (§ 21a Abs. 4 Nr. 3 BauNVO).

1.2.3 Die Firsthöhe ist das Maß zwischen der festgesetzten Erdgeschossfußbodenhöhe und dem Dachfirst.

1.3 Flächen für Stellplätze, Garagen und Nebenanlagen (§ 9 Abs. 1 Nr. 4 BauGB, §§ 12 und 14 BauNVO)

1.3.1 Garagen und überdachte Stellplätze (Carports) sind in der nicht überbaubaren Grundstücksfläche generell zulässig. Sie müssen von öffentlichen Gehwegen mindestens 1,0 m und von verkehrsberuhigten Bereichen mindestens 1,0 m entfernt sein (§ 23 Abs. 5 BauNVO).

Wird auf eine sonst übliche 5,0 m tiefe Garagenzufahrt verzichtet, ist zusätzlich ein Stellplatz im Anschluss an die öffentliche Verkehrsfläche herzustellen.

1.3.2 Je Baugrundstück ist nur eine Grundstückszufahrt mit einer Breite bis zu 6,0 m zulässig.

1.3.3 Nebenanlagen sind in der nicht überbaubaren Fläche zulässig, wenn diese von öffentlichen Verkehrs- und Grünflächen mindestens 2,5 m entfernt sind (§ 14 Abs. 1, § 23 Abs. 5 BauNVO).

1.3.4 Nebenanlagen sind in der Waldabstandsfläche zwischen Baugrenze und Geltungsbereich im Norden, Osten und Süden nicht zulässig.

1.4 Zulässige Zahl der Wohnungen (§ 9 Abs. 1 Nr. 6 BauGB)

1.4.1 Je Wohngebäude sind höchstens zwei Wohnungen zulässig.

1.5 Ausgleichsflächen und Maßnahmen zum Schutz, zur Pflege und zur Entwicklung von Boden, Natur und Landschaft (§ 9 Abs. 1 Nr. 20 BauGB)

1.5.1 Pkw-Stellplätze, Grundstückszufahrten und -zugänge, Terrassen und ähnliche befestigte Flächen der Baugrundstücke sind mit wasserdurchlässigen Belägen herzustellen.

1.6 Schutz vor schädlichen Umweltauswirkungen (§ 9 Abs. 1 Nr. 23a BauGB)

1.6.1 Zum Schutz vor schädlichen Umweltauswirkungen sind im Bebauungsplangebiet für Heizzwecke nur emissionsarme Brennstoffe zu verwenden. Feste Brennstoffe wie Holz oder Kohle (Holzpellets sind hiervon ausgenommen) sind nicht zulässig.

1.7 Anpflanzen von Bäumen und Sträuchern (§ 9 Abs. 1 Nr. 25a BauGB)

1.7.1 Die mit Planzeichen 13.2.1 PlanzV (Fläche zum Anpflanzen von Bäumen und Sträuchern) umgrenzten Flächen sind mit Bäumen und Sträuchern (Pflanzdichte: ca. ein Baum je 200 qm Pflanzfläche, ca. 5 Sträucher je 10 qm Pflanzfläche) gemäß der Artenliste nach Ziffer 3.1 als Waldsaum und als Erosionsschutz zu bepflanzen und als solcher zu pflegen.

1.7.2 Je Baugrundstück sind mindestens zwei Bäume gemäß der Artenliste nach Ziffer 3.1 zu pflanzen.

1.7.3 Unabhängig von Ziffer 1.7.1 sind mindestens 10 % der Baugrundstücksfläche mit Sträuchern gemäß der Artenliste nach Ziffer 3.1 zu bepflanzen.

1.7.4 Die Pflanzmaßnahmen nach Ziffer 1.7.1 bis 1.7.3 sind Ausgleichsmaßnahmen im Sinne von § 1a BauGB.

1.8 Aufschüttungen und Abgrabungen zur Herstellung des Straßenkörpers (§ 9 Abs. 1 Nr. 26 BauGB)

1.8.1 Böschungen, die zur Herstellung der öffentlichen Verkehrsflächen notwendig sind, müssen ohne Entschädigungsanspruch auf den Baugrundstücken geduldet werden. Sie können durch den Bauherrn unter Berücksichtigung von Ziffer 2 der örtlichen Bauvorschriften verändert werden.

1.9 Höhenlage der baulichen Anlagen (§ 9 Abs. 3 BauGB)

1.9.1 Die Höhenlage der Gebäude hat der Planverfasser vor Baubeginn mit dem Geschäftsbereich Stadtentwicklung, Städtebauliche Planung und Umwelt festzulegen.

1.10 Flächen für Gemeinschaftsanlagen zum Abstellen von Müllbehältern (§ 9 Abs. 1 Nr. 22 BauGB)

1.10.1 Für die Grundstücke im Bereich der Stichstraße Richtung Osten ist eine geeignete Gemeinschaftsanlage für Müllbehälter zu erstellen.

1.11 Flächen für die Rückhaltung von Niederschlagswasser (§ 9 Abs. 1 Nr. 14 BauGB)

1.11.1 Das von Dachflächen der Gebäude anfallende Regenwasser ist grundsätzlich über Zisternen mit Notüberlauf zu sammeln und mittels Drosseln dem öffentlichen Kanal verzögert zuzuführen.

Als Bemessungswert für das Rückhaltevolumen sind 2,5 m³ je 100 m² Dachfläche anzusetzen, die Abflussschwellen sind auf 0,5 l/s je 100 m² Dachfläche einzustellen. Das gesammelte Regenwasser kann durch zusätzliches Zisternenvolumen umweltschonend als Gieß- oder Brauchwasser genutzt werden. Geltende Vorschriften sind zu beachten. Der Notüberlauf ist an das öffentliche Kanalnetz anzuschließen.

2. Nachrichtlich übernommene Festsetzungen (§ 9 Abs. 6 BauGB); **Hinweise**

2.1 Das Baugebiet liegt in der Schutzzone III der Grundwasserfassungen im Brenztal. Die Rechtsverordnung des Regierungspräsidiums Stuttgart in der Fassung vom 14.12.1977 ist zu beachten. Das Baugebiet liegt außerdem in der besonderen Wasserschutzzone IIIS. Bei Versickerung von Oberflächenwasser muss die Wirksamkeit von Filterschichten geprüft und nachgewiesen werden.

2.2 Altablagerungen und Bodenverunreinigungen sind nicht bekannt. Sollten bei den Aushubarbeiten Altablagerungen und Bodenverunreinigungen auftreten, ist der Fachbereich Wasser- und Bodenschutz des Landratsamtes zu verständigen (§ 3 Abs. 1 LBodSchAG).

- 2.3 Bei der Planung und Bauausführung sind Maßnahmen zum sparsamen und schonenden Umgang mit Boden zu treffen. Alle Bodenarbeiten sind im Hinblick auf die spätere Nutzung nur bei trockener Witterung auszuführen, um Bodenverdichtungen möglichst zu vermeiden (§ 4 BodSchG).
- 2.4 Bei der Planung ist darauf zu achten, dass anfallender Erdaushub zur Auffüllung auf dem Baugrundstück zu verwenden ist. Fallen zu hohe Mengen Erdaushub an oder solcher, der sich nicht zum Massenausgleich eignet, so ist eine Wiederverwertung auf anderer Fläche vor einer Deponierung zu prüfen. Die Wiederverwertung von unbelastetem Bodenmaterial auf landwirtschaftlichen Flächen bedarf der Zustimmung des Fachbereichs Wasser- und Bodenschutz des Landratsamtes.
- 2.5 Für Geländeauffüllungen darf kein grundwassergefährdendes Material verwendet werden.
- 2.6 Die Entwässerung der Grundstücke erfolgt im Mischsystem.
- 2.7 Gemäß § 20 DSchG sind Bodenfunde unverändert zu erhalten und unverzüglich der Denkmalschutzbehörde anzuzeigen.

Örtliche Bauvorschriften

RECHTSGRUNDLAGE

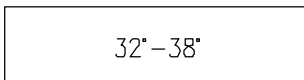
DIE LANDESBBAUORDNUNG (LBO)

vom 08.08.1995

PLANZEICHENERLÄUTERUNGEN:



Grenze des räumlichen Geltungsbereichs der Örtlichen Bauvorschriften



zulässige Dachneigung (§ 74. Abs.1 Nr. 1 LBO)

1. Dachgestaltung (§ 74 Abs. 1 Nr. 1 LBO)

- 1.1 Bei Satteldächern und Zeltdächern müssen alle Dachflächen die gleiche Dachneigung aufweisen.
- 1.2 Bei einer Bebauung mit zwei Vollgeschossen (EG, OG) kann die zulässige Dachneigung um bis zu 14° unterschritten werden bzw. sind auch Flachdächer zulässig.
- 1.3 Für freistehende Nebengebäude (z.B. Garagen, Gartenhäuser) können abweichende Dachneigungen zugelassen werden. Für Garagen und überdachte Stellplätze (Carports) sind auch Flachdächer zulässig.
- 1.4 Dachaufbauten und Dachflächenfenster müssen zum seitlichen Hausgrund einen Abstand von mindestens 1,5 m und zur Traufe und zum First einen Abstand von mindestens 1,0 m aufweisen.
- 1.5 Die Länge der Dachaufbauten je Dachfläche darf in der Summe 50 % der Gebäudelänge nicht überschreiten.

2. Gestaltung von Freiflächen und Einfriedigungen (§ 74 Abs. 1 Nr. 3 LBO)

- 2.1 Die nicht bebauten Grundstücksflächen sind als Grünflächen anzulegen und dauerhaft zu pflegen. Für Bepflanzungen sind standortgerechte Pflanzen gemäß Artenliste nach Ziffer 3.1 zu verwenden.
- 2.2 Feste Einfriedigungen zu öffentlichen Verkehrsflächen sind nur in Form von eingewachsenen Drahtzäunen oder Holzzäunen bis 1,0 m Höhe zulässig. Zur freien Landschaft sind eingewachsene Drahtzäune bis maximal 1,5 m Höhe zulässig.
- 2.3 Bei Geländeeinschnitten sind anstelle von Einfriedigungen Stützmauern zu öffentlichen Verkehrsflächen und öffentlichen Grünflächen bis zur Höhe des ursprünglichen Geländes, aber maximal bis zu einer Höhe von 1,5 m zulässig.

3. Artenliste für Bepflanzungen (§ 74 Abs. 1 Nr. 3 LBO)

- 3.1 Für alle Bepflanzungen auf den Baugrundstücken sind folgende Arten zu verwenden:

Bäume: Feldahorn, Hainbuche, Mehlbeere, Rote Kastanie, Schwarzerle, Spitzahorn, Stadtbirne, Stilleiche, Traubenkirsche, Vogelkirsche, Eberesche, Elsbeere, Obstbäume (ortstypische Sorten), Walnuss

Sträucher: Bergwaldrebe, Eibe, Feldahorn, Flieder, Goldglöckchen, Hainbuche, Hartriegel, Hasel, Heckenkirsche, Heckenrose, Holunder, Hundsrose, Liguster, Pfaffenhütchen, Pfeifenstrauch, Schlehe, Schneeball, Spierstrauch, Weißdorn, Wildrosen, Weigelie, Zierjohannisbeere

- 3.2 Geschnittene Hecken aus Nadelgehölzen (z.B. Thuja, Fichten, Zypressen) sind nicht zulässig.

4. Antennenanlagen, Niederspannungsfreileitungen (§ 74 Abs. 1 Nr. 4 und 5 LBO)

- 4.1 Je Gebäude ist höchstens eine Außenempfangsanlage zulässig.
- 4.2 Sichtbare Antennen dürfen nur auf der Dachfläche angebracht werden.
- 4.3 Bei geneigten Dächern müssen Parabolantennen die gleiche Farbe wie die Dacheindeckung aufweisen.
- 4.4 Die Verlegung von Niederspannungsfreileitungen ist nicht zulässig.