

# Mit neuem Tourenportal!

- Neues Radwegenetz für Genießer und sportlich Aktive
- Neues Beschilderungssystem
- Aktuelle Infos: [www.landkreis-heidenheim.de](http://www.landkreis-heidenheim.de)



Die Brenzregion ist Teil des GeoPark Schwäbische Alb. Einst überflutet von Urmeeren ist in Millionen von Jahren eine unverwechselbare Landschaft geformt worden.

Flusstäler und trockene Täler sind gespickt mit imposanten Felsen, naturreiche Heideflächen begleiten die Hänge.

Die Brenz entspringt aus einer Karstquelle in Königsbronn und durchzieht die Region wie ein glitzernes breites Band bis ins benachbarte schwäbische Donautal. Aus ihrem Tal heraus geht's hoch auf die Alb, östlich aufs Härtsfeld und westlich auf den Albbuch mit seinen sanften Kuppen und Flächen. Hier ist Radfahren ent-spannend wie sonst nirgendwo, kurzum ein wahres El-dorado für Radsportler und Genießer.

Von der eher bequemen Geniebertour durch die Täler der Brenz, Donau, Lone und Egau bis zu knackigeren Strecken auf die Albhöhen reicht das Strecken-Angebot.

Genießen Sie Ihren Aufenthalt bei uns. Wir freuen uns auf Sie und geben Ihnen gerne noch weitere Tipps.

Unser Tourenportal weist den Weg.



## Impressum:

Dezember 2010  
Herausgeber und Information:  
Landratsamt Heidenheim  
Freizeit und Tourismus  
Felsenstraße 36  
89518 Heidenheim

Tel.: 07321 321-2593  
[wiftour@landkreis-heidenheim.de](mailto:wiftour@landkreis-heidenheim.de)  
[www.landkreis-heidenheim.de](http://www.landkreis-heidenheim.de)

Weiteres Kartenmaterial:  
Freizeitkarte Landkreis Heidenheim  
ISBN 3-89021-744-3  
Wetterfeste Radkarte ab Frühjahr 2011

## Unsere Partner und Sponsoren:

Immer in Ihrer Nähe.  
[www.ksk-heidenheim.de](http://www.ksk-heidenheim.de)

 **Kreissparkasse  
Heidenheim**



Radtouren

Schwäbische  
Alb!

Heidenheimer  
BRENZREGION 

dreamland.de



[www.landkreis-heidenheim.de](http://www.landkreis-heidenheim.de)



**Brenz – Donau – HärtsfeldTour**  
Die große oder kleine Drei-Flüsse-Tour



**KliffTour**  
Auf den Spuren der Urmeere

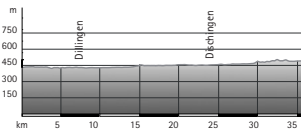
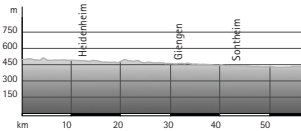


**HöhlenTour**  
Zu Besuch bei Höhlenbären und Rittersleut

**Länge:** 55 bis 105 km  
**Start:** Königsbronn am Brenzursprung

**Verlauf große Runde:** 105 km BrenzTour entlang der Brenz bis Lauingen-Faimingen (55 km), Donau-Härtsfeldtour über Dillingen nach Neresheim (35 km), Heidenheim-Schnaitheim. (15 km)

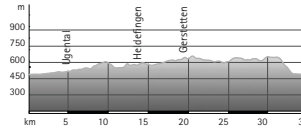
**Verlauf kleine Runde:** 85 km BrenzTour entlang der Brenz über Dillingen, entlang der Egau nach Wittislingen durchs Bachtal nach Giengen an der Brenz.



**Länge:** 35 km  
**Start:** Heidenheim Bahnhof

**Verlauf:** Von Heidenheim durchs Ugental zum Heldenfinger Kliff. Über Gerstetten, Erpfenhausen zurück nach Heidenheim.

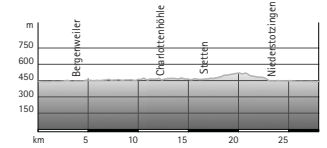
**Erweiterbar:** vom Heldenfinger Kliff über Dettingen ins Eselsburgertal zur Brenz Tour.



**Länge:** 28 km  
**Start:** Sontheim am Bahnhof oder Friedhof

**Verlauf:** Sontheim bis Hermaringen entlang der BrenzTour, zur Charlottenhöhle nach Hürben, durchs Lonetal zur Vogelherdhöhle, über Niederstotzingen zurück nach Sontheim.

*Abkürzung: von Bergenweiler über Burgberg nach Hürben.*



**Meteor und Wälder**  
Heide, Wald und verwunschene Täler



**Lokalbahn- und Lonetalweg**  
Mit den Eisenbahnfreunden auf Zeitreise zu den Mammutjägern

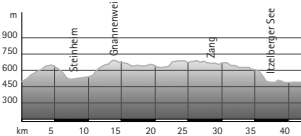


**Radweg von Krater zu Krater**  
Zu Besuch im Geopark Schwäbische Alb und Ries

**Länge:** 42 km  
**Start:** Schnaitheim am Bahnhof

**Verlauf:** Über die Enggasse in Schnaitheim, Schäfhalde ins Kraterbecken nach Steinheim, Gnannenweiler, Bibersohl oberhalb des Wentals, Bartholomä, Irmannsweiler über Zang zum Itzelberger See.

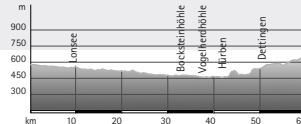
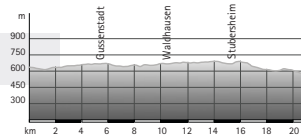
**Leichte Variante:** Durchs Wental mit Rücksichtnahme auf Wanderer.



**Länge:** 20 bis 80 km  
**Start:** Gerstetten am Bahnhof

**Verlauf:** Von Gerstetten bis Amstetten entlang Lokalbahnweg (20 km). Weiter entlang Lonetalradweg nach Urspring durchs Lonetal bis zur Charlottenhöhle in Hürben (41 km). Übers Eselsburger Tal und Dettingen zurück nach Gerstetten (19 km)

*Abkürzung: bei Setzingen über Hausen nach Gerstetten. (65 km)*

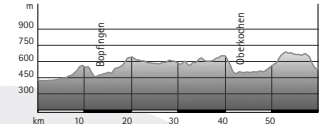
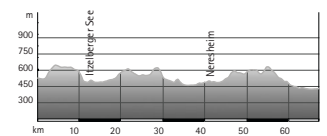


**Länge:** 67 km bis 127 km  
**Start:** Steinheim am Rathaus

**Verlauf:** Über Itzelberger See, Schnaitheim, durchs Möhntal nach Nattheim, über Dischingen, Neresheim ins Nördlinger Ries.

Zurück über Bopfingen, Elchingen, nach Oberkochen, durchs Brenzlesetal über Zang nach Steinheim.

Erweiterbar mit Ries-Schleife.



**Alb aktiv**  
Vom Kraterrand zum Meeresstrand



**Wasser und Stein**  
Übers Härtsfeld zu Besuch auf Kloster, Burg und Schloss




**Hohenlohe-Ostalb-Weg**  
Radwandern vom Taubertal ins Donautal

**Länge:** 45 km  
**Start:** Heidenheimer Bahnhof

**Verlauf:** Nach Schnaitheim-Baindtstraße hoch zur Steinheimer Schäfhalde. Über das Steinheimer Kraterbecken zum höchsten Punkt des Landkreises nach Gnannenweiler.

Ins Stubental, Gussenstadt und Gerstetten über Erpfenhausen und Küpfendorf zurück nach Heidenheim.

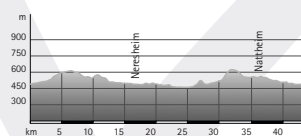
**Leichte Variante:** Radweg entlang B466 nach Steinheim.



**Länge:** 43 km  
**Start:** Heidenheim-Schnaitheim am Bahnhof


**Verlauf:** Von Schnaitheim durchs Möhntal nach Kleinkuchen, über Steinweiler nach Neresheim (15 km).

Weiter zum Härtsfeldsee - Abstecher nach Burg Katzenstein möglich. Über Dischingen, Fleinheim und Nattheim zurück nach Heidenheim. (28km) Kombinationen mit Grüner Pfad Härtsfeld möglich.



**Länge:** 160 km  
**Start:** Rothenburg ob der Tauber

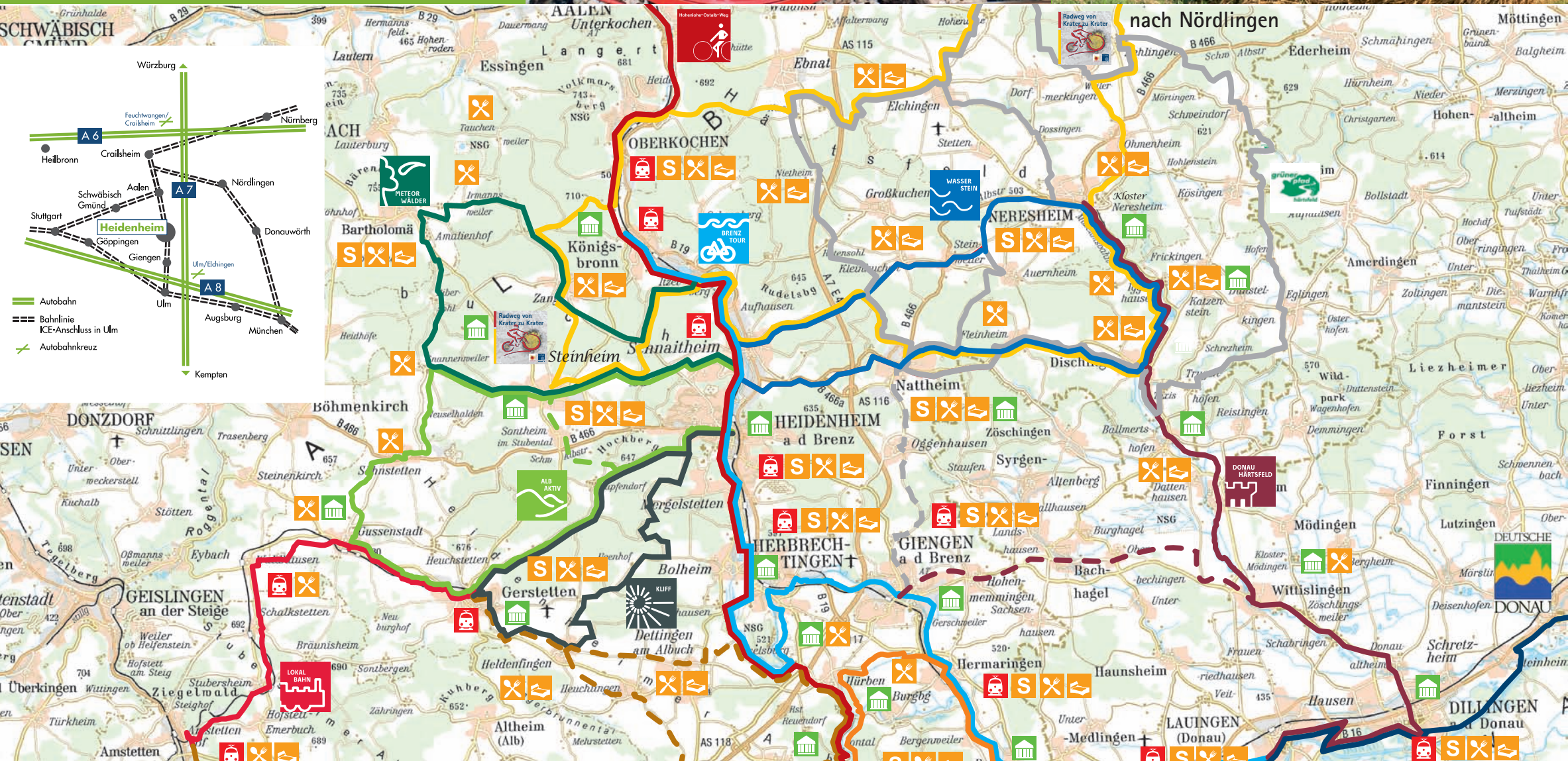
**Verlauf:** Von Rothenburg über das Hohenloher-Land und die Ostalb ins Brenztal, durchs Lonetal, Langenau, nach Ulm.

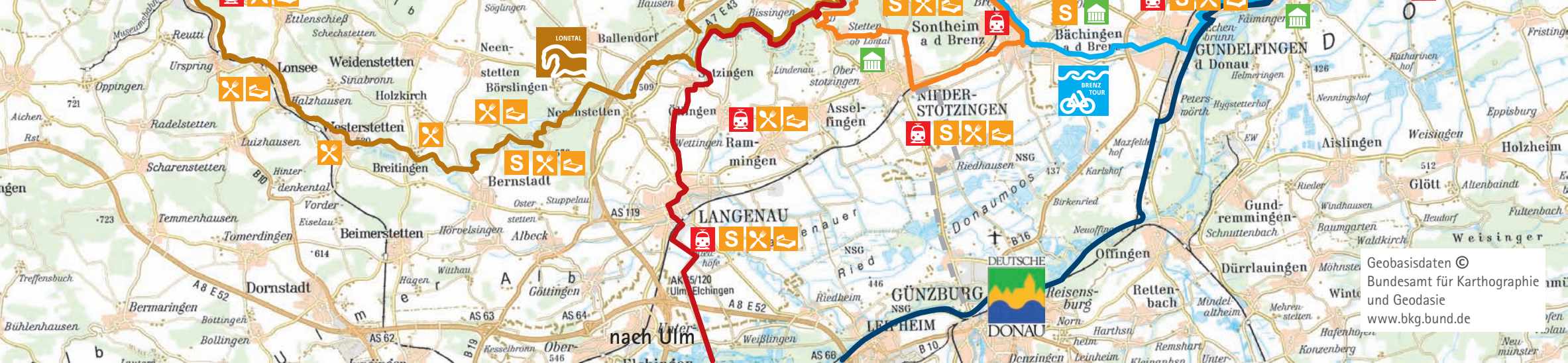


Alle Touren im  
Freizeit- und Tourenportal

[www.landkreis-heidenheim.de](http://www.landkreis-heidenheim.de)

aktiv genießen  
gesund










Geobasisdaten ©  
 Bundesamt für Kartographie und Geodäsie  
 www.bkg.bund.de

## Legende

[www.landkreis-heidenheim.de](http://www.landkreis-heidenheim.de)

-  Bahnhof
-  Gastro
-  Beherbergung
-  Service
-  Sehenswürdigkeiten



## Unsere Mammut Touren -ausgiebig-

-  **DONAU HÄRTSFELD**  
 Brenz – Donau – HärtfeldTour  
 Länge: 55 bis 105 km
-  **LOKALBAHN** **LONETAL**  
 Lokalbahn- und Lonetalweg  
 Länge: 20 bis 80 km
-  **Radweg von Krater zu Krater**  
 Radweg von Krater zu Krater  
 Länge: 67 km bis 167 km
-  **Hohenlohe-Ostalb-Weg**  
 Hohenlohe-Ostalb-Radfernweg  
 Länge: 160 km

## Geologen Touren

-  **METEOR WÄLDER**  
 Meteor und Wälder  
 Länge: 42 km
-  **ALB AKTIV**  
 Alb aktiv  
 Länge: 45 km
-  **KLIFF**  
 KliffTour  
 Länge: 35 km
-  **WASSER STEIN**  
 Wasser und Stein  
 Länge: 44 km
-  **HÖHLEN**  
 HöhlenTour  
 Länge: 28 km
-  **grüner Pfad Härtfeld**  
 Grüner Pfad Härtfeld  
 Länge: 40 km bis 70 km
-  **DONAU**  
 Donau-Radweg