







Starkregengefahrenkarte Detailkarte

Legende:

-  Gebäude
-  Modellrand

**Maximale Überflutungstiefen
extremes Abflussereignis, verschlämmt**

- nicht generalisiert
-  5 - 10 cm
 -  >10 - 50 cm
 -  >50 - 100 cm
 -  > 100 cm

Projekttitel:
Starkregenerisikomanagement Stadt Heidenheim

Kartenhintergrund:
© Landesamt für Geoinformation und Landentwicklung
Baden-Württemberg (LGL) www.lgl-bw.de

Geodätische Grundlagen
Abbildung: Gauß- Krüger 3
Projektion: Transverse Mercator
Datum: Bessel 1841

Auftraggeber:



**Heidenheim
an der Brenz**

Bearbeitung: **Bearbeitungsstand:** 10.04.2019



BJÖRNSEN BERATENDE INGENIEURE

Björnsen Beratende Ingenieure GmbH, Maria Trost 3, 56070 Koblenz
Telefon Nr.: 0261/8851-0, Fax Nr.: 0261/805725

